

ÚZEMNÍ PLÁN ZÁBLATÍ

ZPRACOVÁN PODLE ZÁKONA Č. 183/2006 Sb. V PLATNÉM ZNĚNÍ






Objednavatel: OBEC ZÁBLATÍ, zastoupená
panem ONDŘEJEM SYSEM, starostou obce
Pořizovatel: Městský úřad ve Velkém Meziříčí
Zhotovitel: STUDIO Z BRNO,
Ing. arch. VÁCLAV ZEMÁNEK, CSc., autorizovaný architekt
613 00 Brno, Kohoutova 16, IČO: 181 49 171
V Brně, listopad 2010

VÝKRES ZÁKLADNÍHO
ČLENĚNÍ ÚZEMÍ

měřítko: 1 : 5 000

B.1

LEGENDA

-  HRANICE ŘEŠENÉHO ÚZEMÍ OBCE
-  ZASTAVĚNÉ ÚZEMÍ
-  ZASTAVITELNÉ PLOCHY
-  PLOCHY, KDE ZMĚNY PROVĚŘÍ ÚZEMNÍ STUDIE
-  PLOCHY, KDE ZMĚNY PROVĚŘILA ÚZEMNÍ STUDIE (2008)

